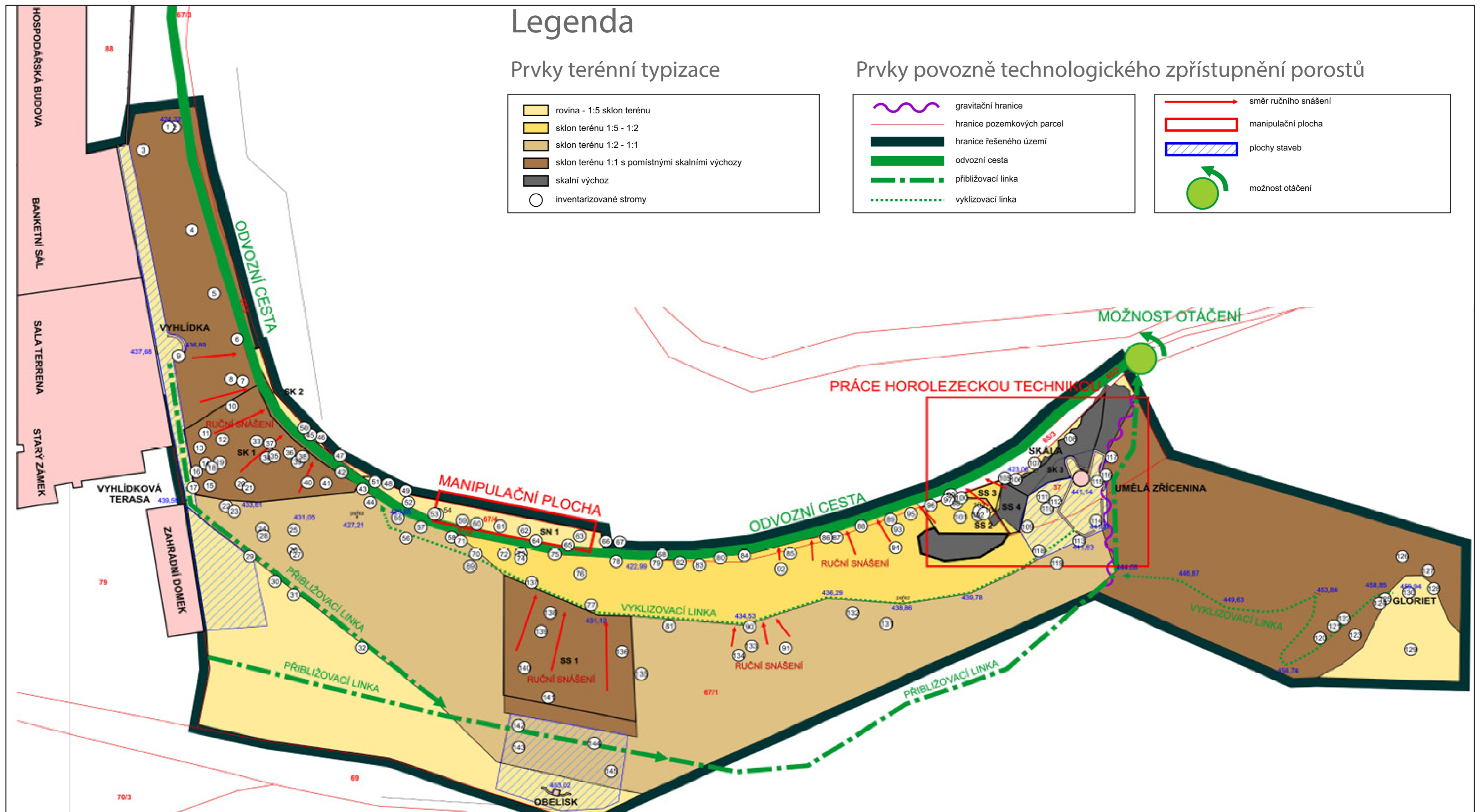


Návrh opatření v porostech dřevin v modelových objektech památek zahradního umění

UHERČICE - Anglická zahrada - list č. 6 - speciální mapy - Mapa dopravně technologického řešení - Koordinační situace

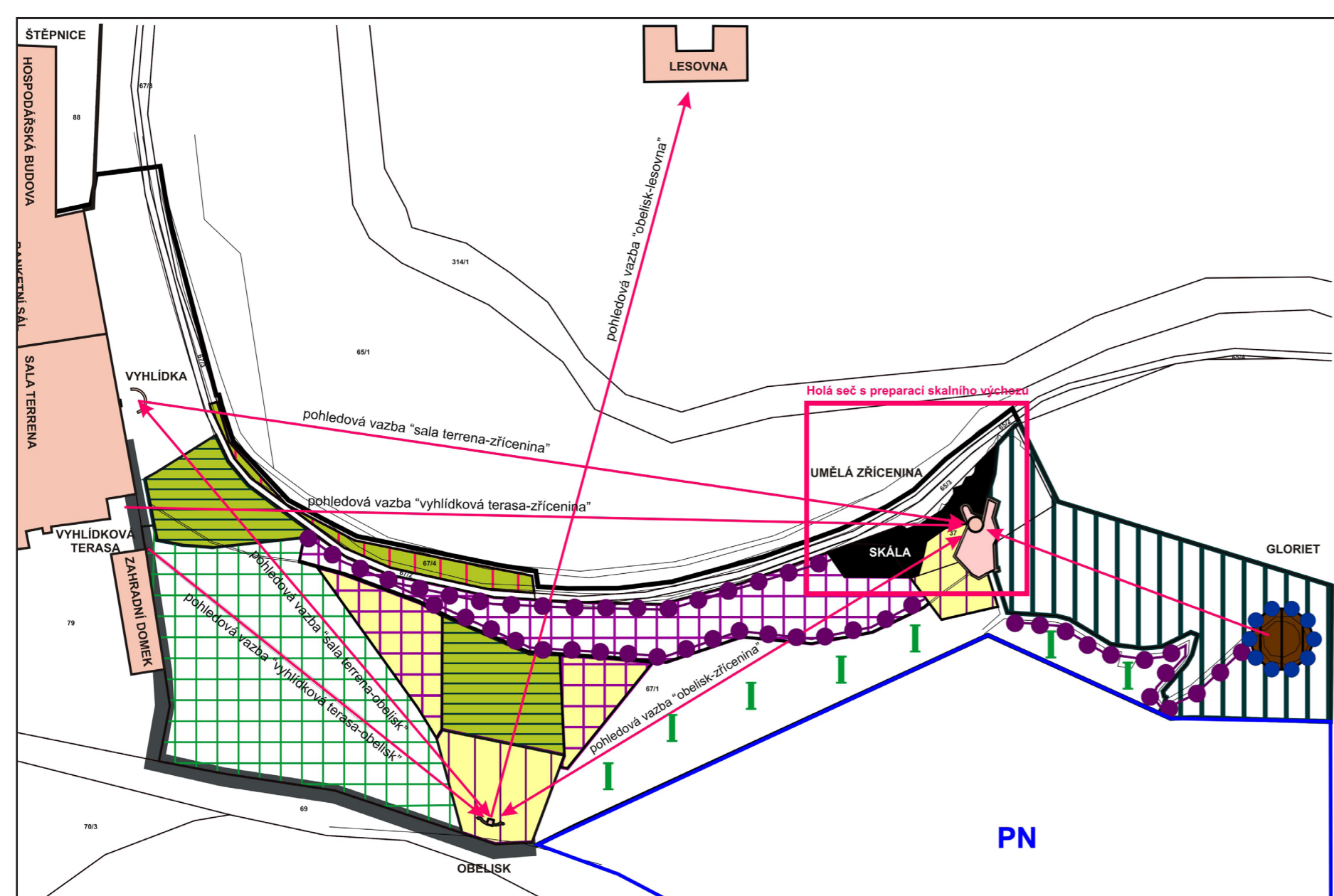
Mapa dopravně technologického řešení

Speciální dopravní mapa se sdruženým obsahem mapy technologické typizace a mapy provozně - technologického řešení M 1 : 1 000

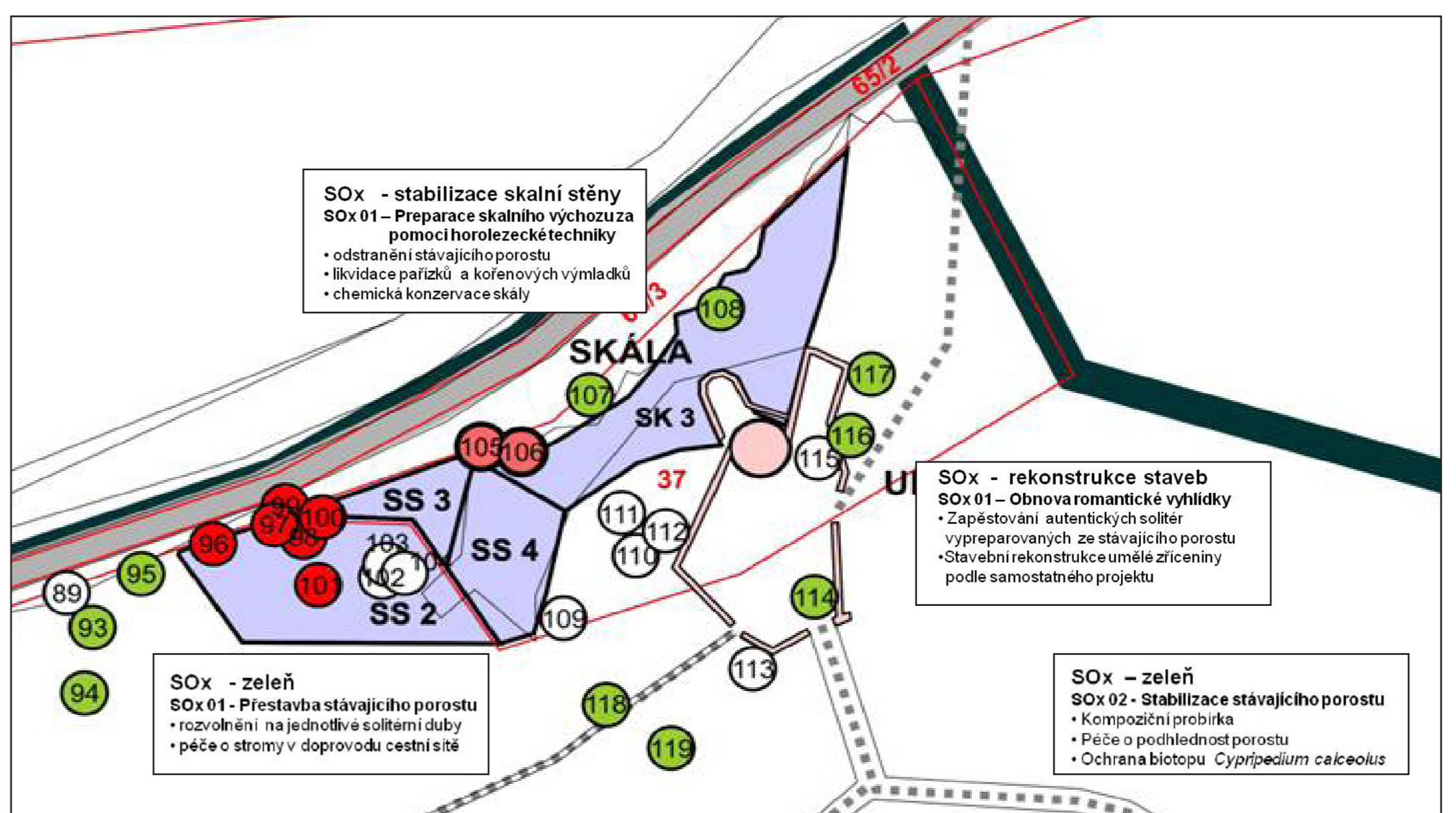


Koordinační situace

Stanovení pěstebního cíle v koordinační situaci M 1 : 2 000



Principy řešení specifických kompozičních detailů v koordinační situaci M 1 : 500



Legenda

MAPA DEFINOVÁNÍ PĚSTEBNÍHO CÍLE

A. Přestavba porostů

symbol / značka	popis symbolu / mapové značky
[Symbol]	Holá seč plošná se založením trvalé rozvolněné struktury výsadbou soliter
[Symbol]	Holá seč plošná se založením trávníku v kategorii odpovídající funkci
[Symbol]	Holá seč plošná se založením stromofadí v podrostovém trávníku
[Symbol]	Kompoziční probírka s trvalým rozvolněním pod 0,4 s péčí o solitéry uvolněné z porostní struktury, v podrostu ponechán přírodní blízký bylinný kryt
[Symbol]	Kompoziční probírka s trvalým rozvolněním pod 0,4 s péčí o solitéry uvolněné z porostní struktury, založení podrostového trávníku
[Symbol]	Kompoziční probírka s trvalým rozvolněním pod 0,6 do 0,4 s péčí o porostní okraj, v podrostu ponechán přírodní blízký bylinný kryt
[Symbol]	Kompoziční probírka s trvalým rozvolněním pod 0,6 do 0,4 s péčí o porostní okraj, pod porostem založení podrostového trávníku
[Symbol]	Přestavba na výběrný porost s jednotlivým výběrem
[Symbol]	Přestavba na výběrný porost s houčkovitým až skupinovým výběrem
[Symbol]	Přestavba na porost paléžní (tvar lesa nízký / střední)

MAPA DEFINOVÁNÍ PĚSTEBNÍHO CÍLE

B. Stabilizace porostů

symbol / značka	popis symbolu / mapové značky
[Symbol]	Probírka kompoziční s trvalým rozvolněním nad 0,7 s péčí o dosažení cílové struktury
[Symbol]	Probírka kompoziční s trvalým rozvolněním od 0,7 do 0,8 s péčí o porostní okraj, individuální péče o jednotlivé stromy v porostním okraji
[Symbol]	Pročíska negativní s cílem dosažení cílové porostní struktury dle výchového modelu
[Symbol]	Pročíska kompoziční (pozitivní) s cílem dosažení specifického kompozičního cíle
[Symbol]	Nahodilý výběr hynoucích a uhybných jedinců včetně torzování
[Symbol]	Běžné lesnické hospodaření
[Symbol]	Péče o luční trávník
[Symbol]	Péče o podrostový trávník
[Symbol]	Pěstební péče o jedince v dosahu cestní sítě

MAPA DEFINOVÁNÍ PĚSTEBNÍHO CÍLE

C. Obnova porostů

symbol / značka	popis symbolu / mapové značky
[Symbol]	Obnova porostů plošná - obnovní model A / číslo obnovního detailu
[Symbol]	Obnova porostů plošná - obnovní model B(C) / číslo obnovního detailu
[Symbol]	Obnova porostů plošná - obnovní model D / číslo obnovního detailu
[Symbol]	Výsadba dřevin bodová až liniová - listnatými dřevinami
[Symbol]	Výsadba dřevin bodová až liniová - jehličnatými dřevinami

NÁZEV	NÁVRH SOUBORU OPATŘENÍ U POROSTŮ DŘEVIN V MODELOVÝCH OBJEKTECH PAMÁTEK ZAHRADNÍHO UMĚNÍ - SPECIALIZOVANÁ MAPA S ODBORNÝM OBSAHEM UHERČICE - Anglická zahrada
OBSAH	SPECIÁLNÍ MAPA - Mapa dopravně technologického řešení - Koordinační situace
ZPRACOVATEL	Ústav biotechniky zeleně, Zahradnická fakulta, Mendelova univerzita v Brně, Valtická 337, 691 44 Lednice
REŠITEL PROJEKTU	Ing. Jiří Martinek, Ph.D.
AUTOR	Ing. Pavel Borušík, Ph.D., Ing. Pavel Bulík, Ph.D., doc. Ing. Pavel Šimek, Ph.D.
SPOLUPRÁCE	Ing. Anna Borušíková, Ing. Zdena Rudolfová, Ing. Hana Vymazalová,
DATUM	04/2021
FORMÁT	8 x A4
ČÍSLO VÝKRESU	6

Výsledek vznikl na základě podpory při řešení projektu DG18P02OVV007: Opměněná témata krajinné architektury pro potřeby památkové péče řešeného v rámci Programu na podporu aplikovaného výzkumu a experimentálního vývoje v oblasti kultury a památkového dědictví v letech 2016 až 2022 (NAKI II), který je financován Ministerstvem kultury ČR.