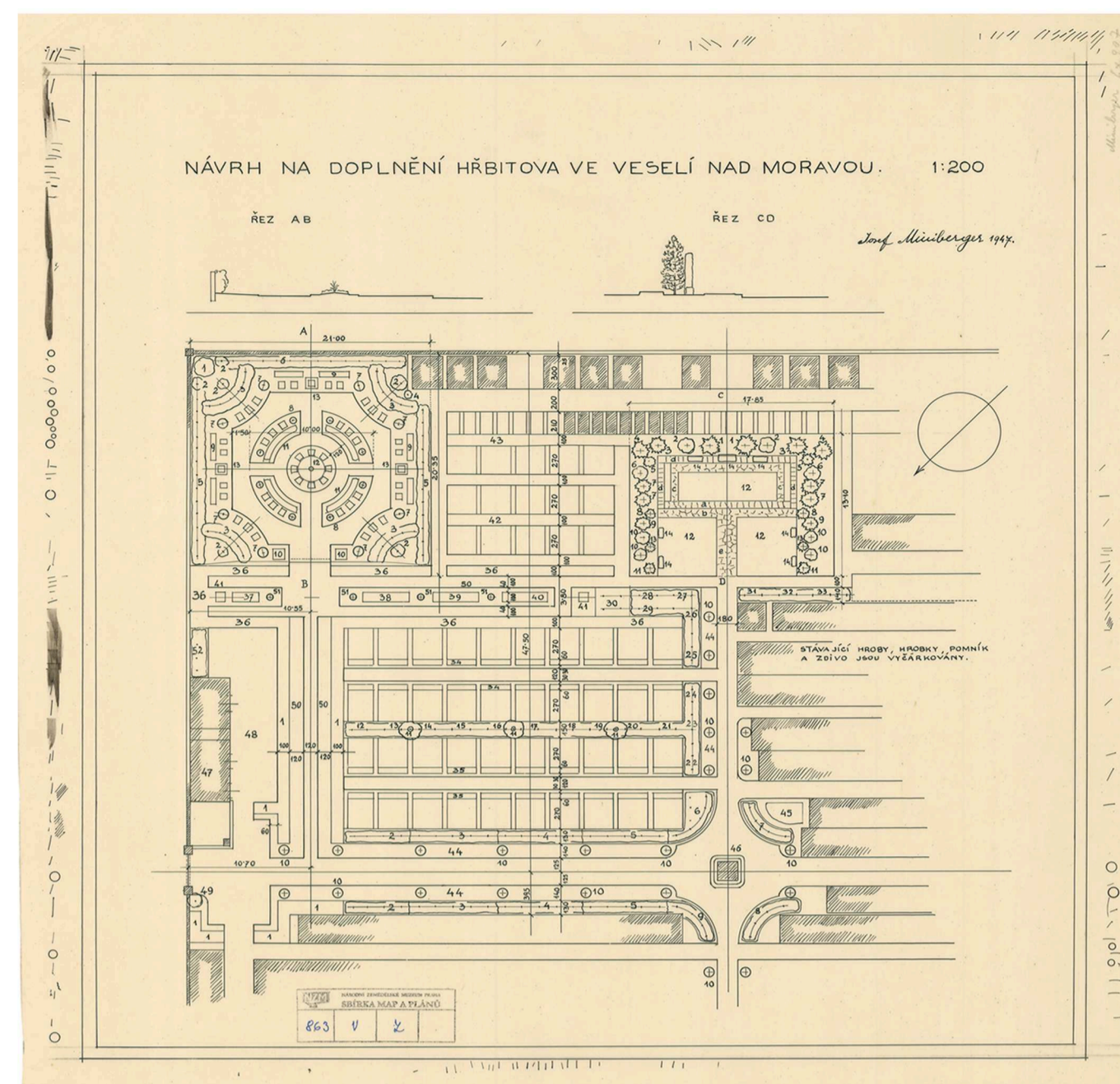


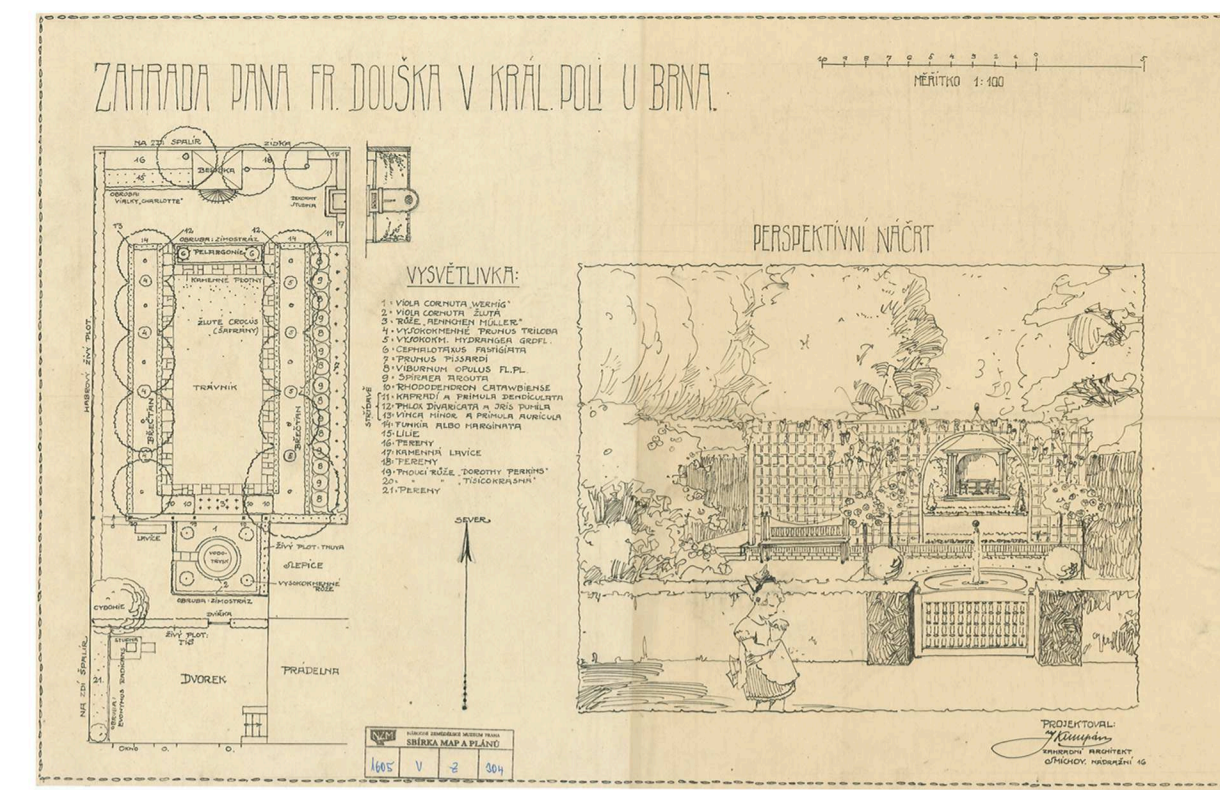
ID 391

Dochovaná zahradně-architektonická díla
vybraných zahradních architektů
první republiky na Moravě

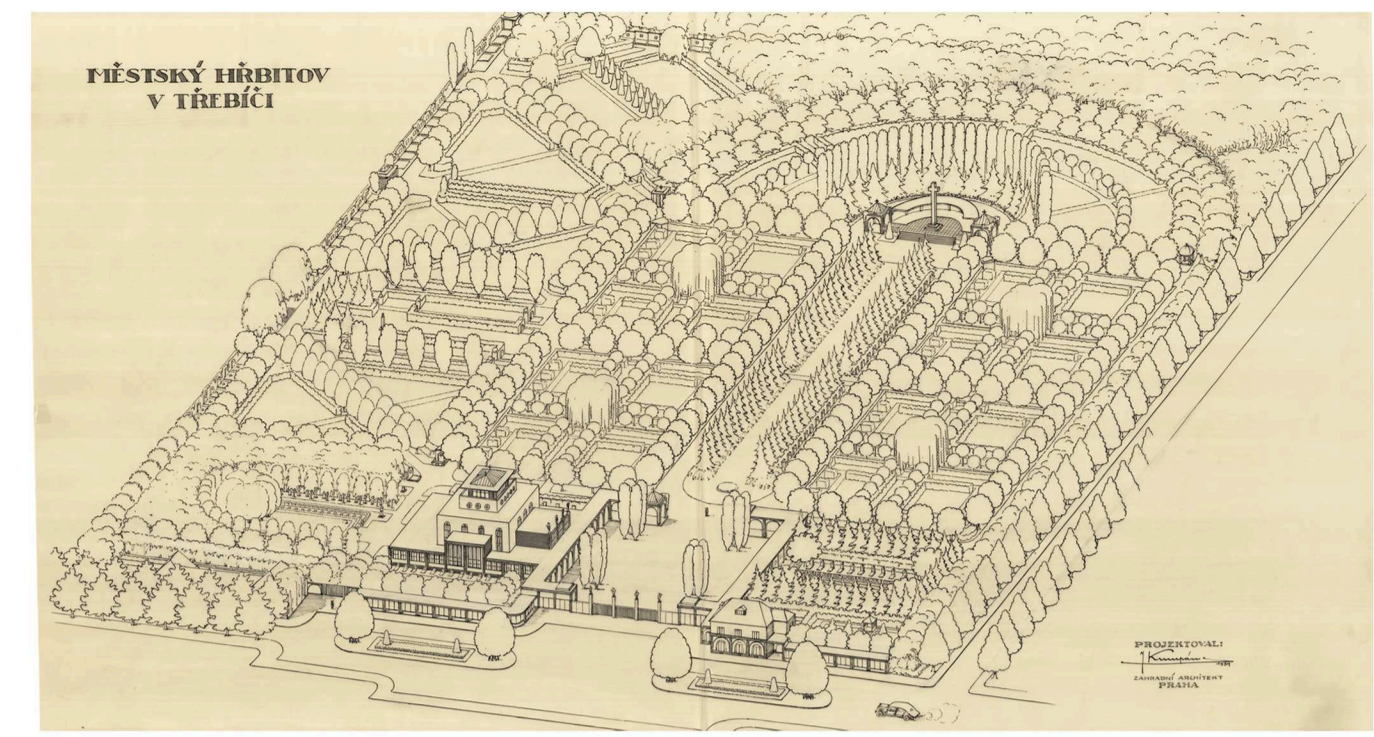
Josef KUMPÁN Josef MINIBERGER



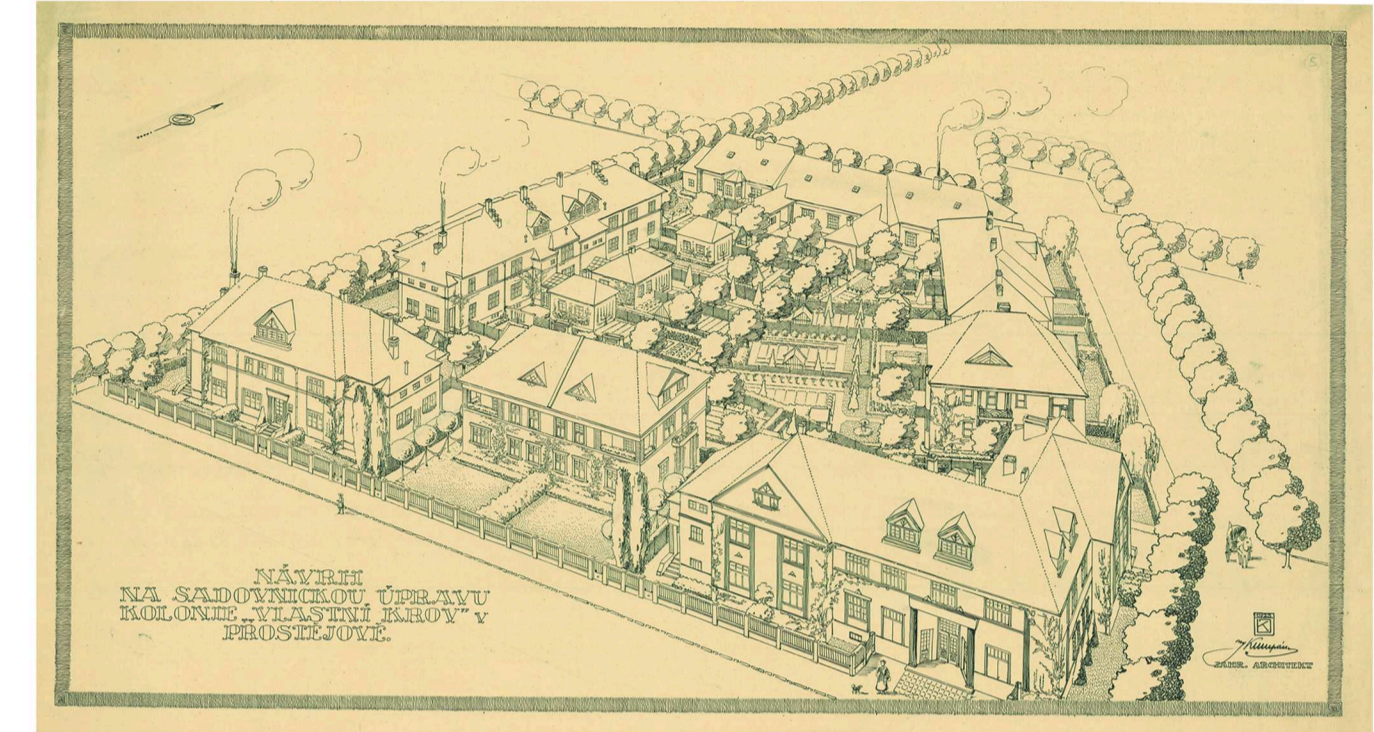
ID 20



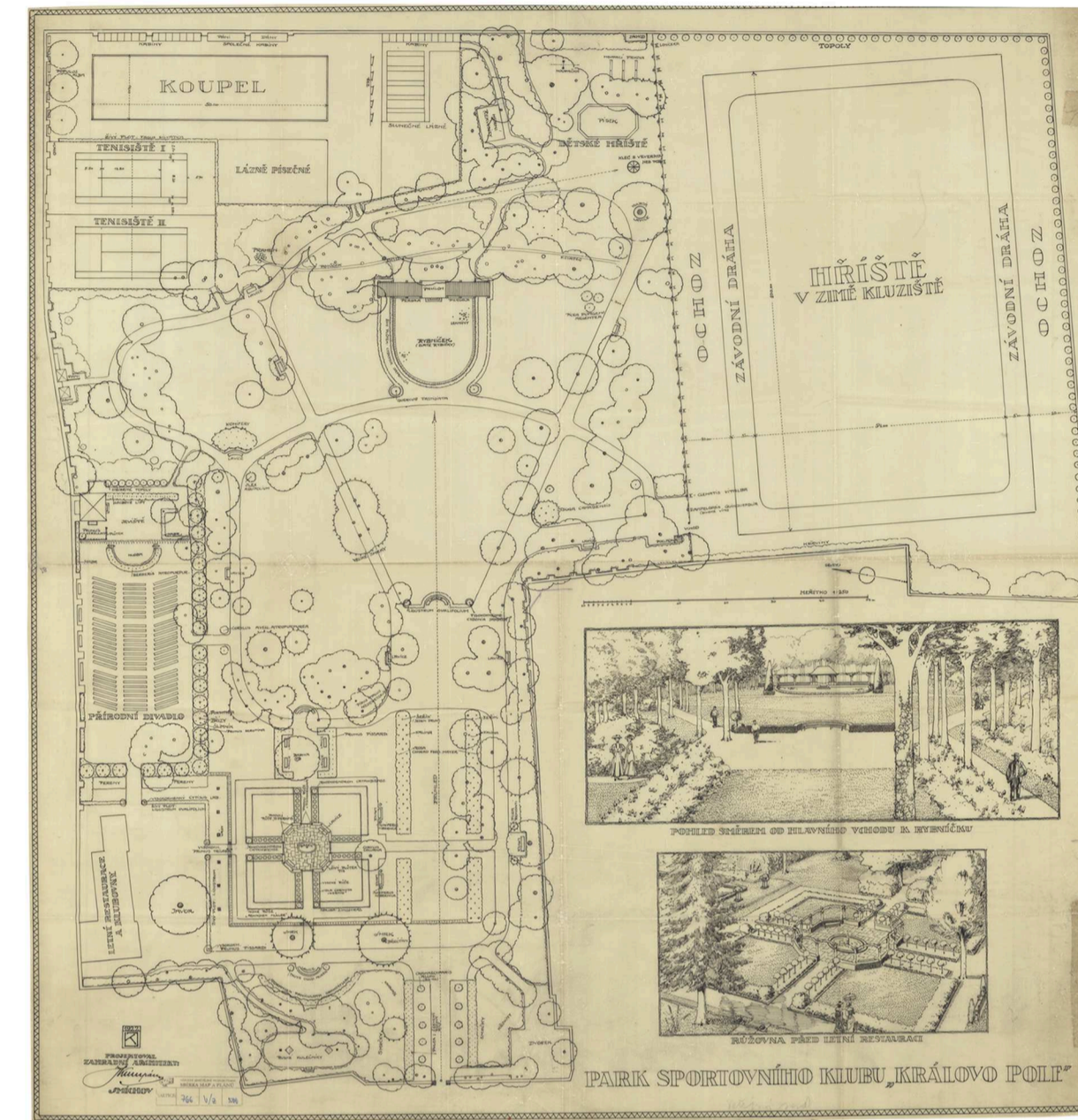
ID 66



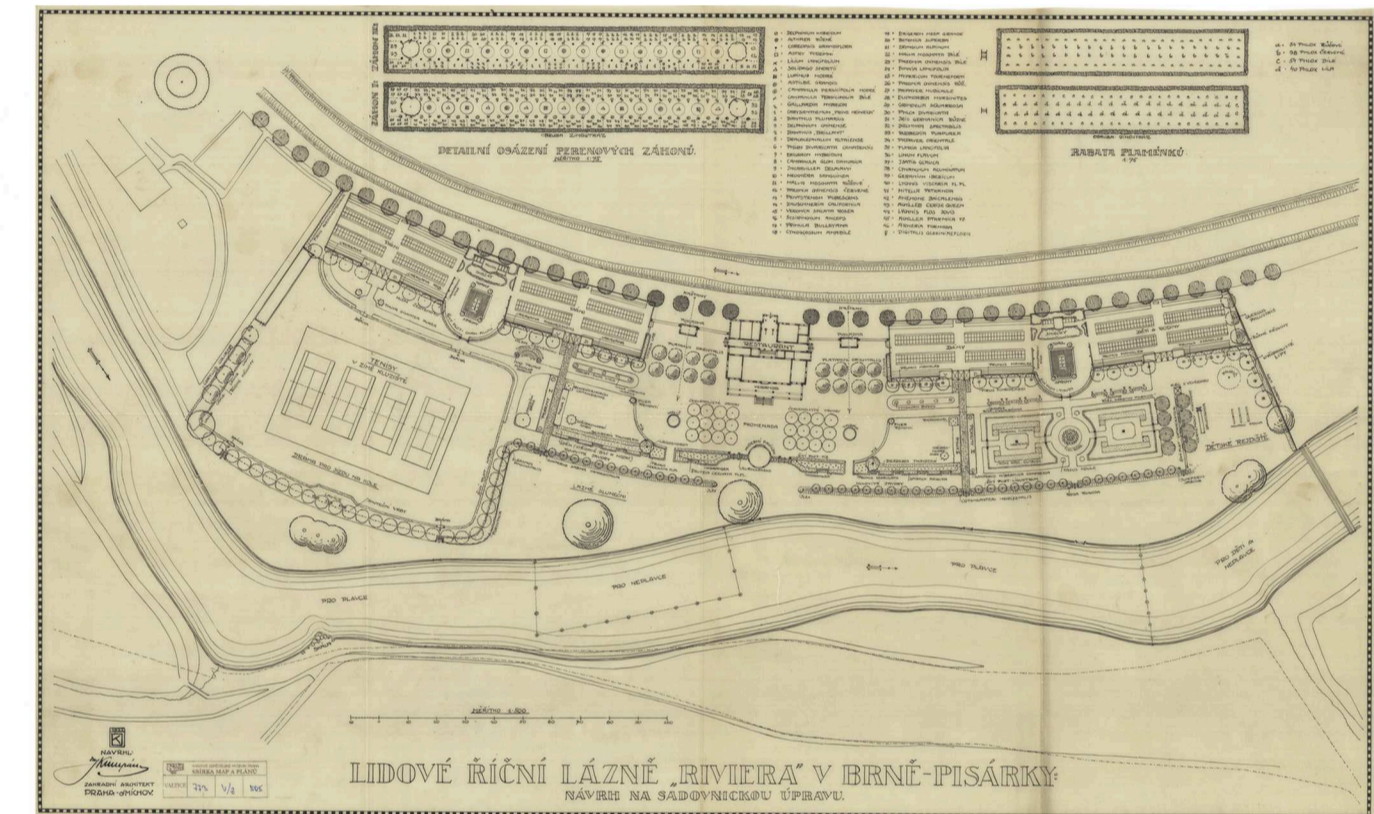
ID 1



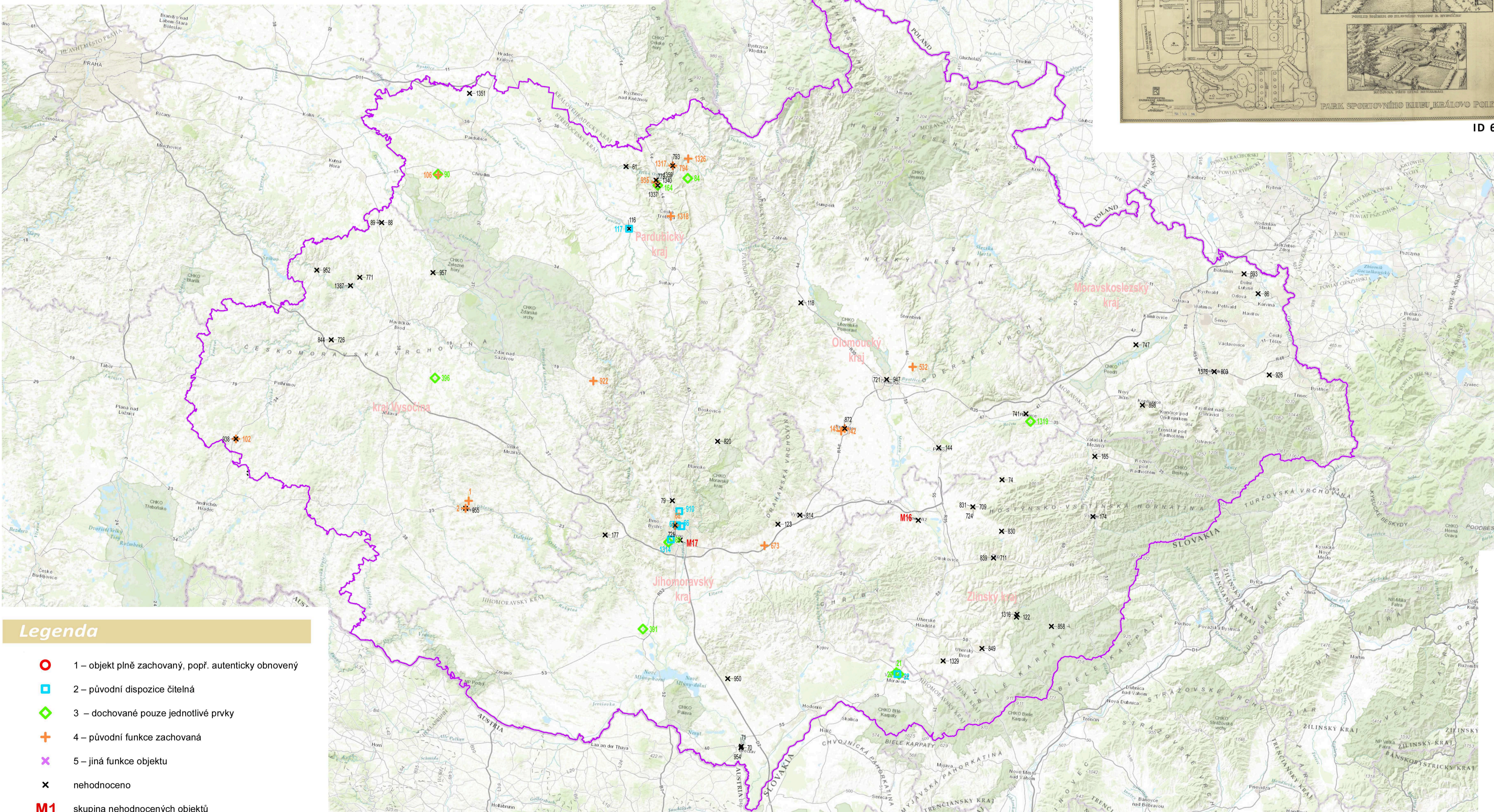
ID 143




ID 68



ID 69



- Legenda**
- 1 – objekt plně zachovaný, popř. autenticky obnovený
 - 2 – původní dispozice čitelná
 - ◇ 3 – dochované pouze jednotlivé prvky
 - + 4 – původní funkce zachovaná
 - × 5 – jiná funkce objektu
 - × nehodnoceno
 - M1 skupina nehodnocených objektů



ID 142

DOCHOVANÁ ZAHRADNĚ-ARCHITEKTONICKÁ DÍLA VYBRANÝCH ZAHRADNÍCH ARCHITEKTŮ PRVNÍ REPUBLIKY: JOSEF KUMPÁN, JOSEF MINIBERGER – SPECIALIZOVANÁ MAPA S ODBORNÝM OBSAHEM			
NÁZEV			
ÚZEMÍ	kraj: Pardubický, Vysočina, Moravskoslezský, Olomoucký, Zlínský, Jihomoravský	DATUM	06/2017
ZPRACOVATEL	Ústav biotechniky zelené, Zahradnická fakulta, Mendelova univerzita v Brně, Valtická 337,		
691 44 Lednice		FORMÁT	8 x A4
ŘEŠITEL PROJEKTU	doc. Ing. Tatiana Kutková, CSc.	MĚŘITKO	mimo měřítko
AUTOR	doc. Ing. Tatiana Kutková, CSc., doc. Ing. Pavel Šimek, Ph.D., Bc. Pavel Vaída	ČÍSLO VÝKRESU	1/3
TERÉNNÍ PRŮZKUM	Ing. Helena Gálová, Ing. Kristýna Klasová, doc. Ing. Tatiana Kutková, CSc., Ing. et Ing. Stanislava Ottomanská, Ph.D., Doc. Ing. Pavel Šimek, Ph.D., Ing. Pavel Šimek, Ing. et Ing. Romana Šnajdárková, Ing. Lukáš Stel, Ph.D., Ing. Michaela Šteflová, Ing. Roman Zámečník, Ph.D.		
GRAFICKÉ ZPRACOVÁNÍ	Mgr. Roman Pavačka, Ph.D.		
Výsledek vznikl na základě podpory při řešení projektu DF13P01OV003, Zahradně-architektonická tvorba v kontextu realizace cílů národního obrození během 1. Československé republiky, který naplňuje tematické priority TP 1.1 a 1.4 Programu aplikovaného výzkumu a vývoje národní a kulturní identity, financovaného Ministerstvem kultury ČR.			